

UEO2 – Géographie :

Cours de Mme Plantier

Table des matières

Introduction.....	2
Définition de la géographie :	2
En classe :.....	2
Prof :	2
I- Des réalités géographiques locales à la région où vivent les élèves :	2
Les paysages de villages, de villes ou de quartiers :	2
Sujets :	3
Les évolutions récentes des paysages ruraux en France.....	4
Le renouveau des paysages de centres villes (=> paysage de ville, de quartier).	4
II- L'eau et les déchets dans la commune :	6
Gestion du territoire :	6
Le développement durable :	6
L'eau dans la commune :	7
Les déchets dans la commune :	7
III- Le territoire français dans l'Union Européenne :	7
Les grands types de paysages :	7
La diversité des régions françaises :	8
Les frontières de la France et les pays de l'Union Européenne :	8
Réflexion sur un sujet :	8
IV- Les Français dans le contexte européen :	9
La répartition de la population en France et en Europe :	10
En France :	10
En Europe :	10
Les principales villes en France et en Europe :	11

Introduction

Définition de la géographie :

En classe :

La géographie étudie : Un lieu, Une/Des populations, Les villes, Les mers, océans, terres, Les climats...

C'est situer dans l'espace : Les villes, Les pays...

Prof :

La géographie étudie les interactions qui existent entre les hommes (les sociétés) et l'espace (le/les territoires).

Société : ensemble d'hommes régi par une organisation réglementée.

Territoire : espace délimité, défendu des autres.

Déterminisme dans le domaine de la géographie : penser que l'activité humaine dépend uniquement du milieu. Aujourd'hui, avec l'avancée technologique, on peut s'adapter au milieu. Par exemple, on peut faire pousser des tomates en Sibérie et on peut faire du ski à Doubaï.

Géographie culturelle et humaniste : prise en compte du vécu et de la perception des lieux.

L'espace, on le charge de valeurs (symbolique, sentimentale, artistique, culturelle, financière, historique...).

Exemple de la neige en montagne :

La mort blanche : pendant l'hiver, les éleveurs ne travaillent plus et attendent que la neige fonde pour reprendre de l'activité.

L'or blanche : les stations de ski en hiver font des chiffres d'affaires immenses depuis le XX^{ème} siècle.

I- Des réalités géographiques locales à la région où vivent les élèves :

Programme abordé uniquement au CE2.

Les paysages de villages, de villes ou de quartiers :

Paysage : c'est lorsqu'on embrasse une vaste portion d'espace d'un seul regard ; cela suppose une vue d'ensemble. Paysage implique panorama.

Dans les programmes, paysage signifie ce que l'on voit.

A la fin du XIX et début du XX^{ème} siècle, géographie signifie science du paysage. Scénario paysagé : se poser et décrire un paysage, l'analyser et l'expliquer.

Vers 1950, la nouvelle géographie se désintéresse totalement du paysage, elle veut modéliser, théoriser, formuler des règles.

Un paysage est subjectif, il n'existe que parce qu'on le regarde, il faut donc en tenir compte.

36 000 communes en France.

13 800 communes en Allemagne.

8 000 communes en Suisse.

Arles est la commune la plus grande de France.

	Village (commune rural)	Ville (commune urbain)
Avant l'explosion urbaine	Moins de 2 000 habitants agglomérés en un chef-lieu (regroupement secondaire : hameau ; encore plus petit : des maisons isolées)	

Après l'explosion urbaine	Un village n'appartient pas à l'unité urbaine et a moins de 2 000 habitants agglomérés en un chef-lieu.	Explosion urbaine : une ville sort de son cadre communal. 1954 : l'INSE a créé une nouvelle catégorie appelée l'unité urbaine => 1 commune ou plusieurs communes (moins de 200m entre 2 constructions). Unité urbaine : centre et ses périphéries. Aire urbaine : elle comprend un pôle urbain (une unité urbaine d'au moins 5 000 emplois + l'ensemble des communes où au moins 40% de la population active travaillent dans l'unité urbaine).
---------------------------	---	--

Agglomération : unité urbaine = ville + sa banlieue.

France :

- Territoire majoritairement rural
- Population majoritairement urbaine

Sujets :

- Les évolutions récentes des paysages ruraux en France.
- Le renouveau des paysages de centres villes.
- Les paysages de village en France, entre permanence et modernité.

Paysage ruraux : fait référence à des espaces plus vastes (tout ce qu'il y a autour des villages).

Paysage de village : lié à l'habitat.

France : juste la France métropolitaine, la France + DOM ou la France + DOM + COM.

Permanence : ce qui se maintient.

Modernité : élément nouveau.

Questions à se poser :

Que prend-on comme référence ? Quand est-ce que c'était avant ? (date de rupture : 2^e guerre mondiale)

⇒ Ca dépend du sujet.

A partir de quand y-a-t-il des modifications suffisamment importantes pour que ça modifie les paysages ?

Qu'est-ce qui caractérise de manière générale un village ?

- Agglomération de population de taille réduite.
- Organisation autour d'une église, d'une mairie (un village s'identifie de l'un par le clocher de son église de l'autre par sa place).
- Prédominance de l'habitat individuel (s'oppose à l'habitat collectif).
- Un cadre rural
- Éléments de différenciation (type d'organisation différente)

Ex : maisons organisées le long des axes de communication.

Ex : forme arrondie, délimité par un axe de communication qui fait le tour du village. Réseau en étoile.

Ex : à l'intérieur du village, ça peut être serré ou espacé.

Ex : les villages perchés sont caractéristiques de la région méditerranéenne, c'étaient des villages défensifs, ils s'étaient sur les versants les plus ensoleillés.

- L'architecture traditionnelle

Ex : le toit (forme et matériaux), les murs, les couleurs.

Toit pentu : régions où il pleut et neige.

Toit terrasse/plat : régions sèches.

Tuiles dans le sud : tuile romaine arrondie, la couleur dépend de la terre utilisée.

Tuile dans le nord : tuile plate.



L'ardoise : plaque de pierre.

Le chaume : région herbeuse.

Le bois : en montagne.

Les murs colombages en bois : Alsace, Champagne...

Les murs de pierre : souvent les maisons sont recouvertes d'un enduit peint.

Le noir est une couleur très présente dans les pays du nord.

On est obligé de respecter le nuancier (pour préserver le paysage) de la ville lorsqu'on veut peindre sa maison.

Géographie des couleurs : différenciation régionale.

Les évolutions récentes des paysages ruraux en France.

Cas n°1 : Périurbain

Si on est plus loin de la ville, on ferme les services et le nombre d'habitants diminuent (ex : Creuse).

De manière générale, les zones rurales ne sont plus soumises à l'exode rural (ca n'existe plus).

- ⇒ Sauf cas de l'exode rural pour les zones rurales les plus profondes.
- ⇒ Il y a plutôt une tendance à l'exode urbain.

Cas n°2 : rural dynamique

Cas n°3 : rural profond

Ce village est hérité dans le paysage.

Les 3 coupes paysagères ⇔ aux 3 parties du plan.

Le renouveau des paysages de centres villes (=> paysage de ville, de quartier).

1 quartier : 1 espace vécu dans la ville au quotidien. 1 espace perçu et vécu par ses habitants.

Plus un quartier est ancien, plus il est identifié.

C'est imprécis. Ça dépend de chacun. Tout dépend où est le quartier.

La ville et ses sous-espaces :

- Le centre-ville
- La périphérie

Il y a autant de paysages de villes différentes que de villes différentes.

Qu'est-ce qui caractérisent les centres villes français ?

- Partie la plus ancienne de la ville
- Possède des éléments de différenciation
- Identité d'une ville, des bâtiments
- On a tout ce qui relève du patrimoine
- Dépend du style régional
- Dépend de l'époque à laquelle ça s'est développé (ex : vieux Nice => fin du moyen-âge).
- Partie touristique

On peut différencier les époques.

Renouveau évoque le retour du dynamisme, que le centre-ville a eu une période de déclin.

Période de rupture : fin de la 2^e guerre.

Vers les années 50-60, les centres villes, les bâtiments anciens sont détruits. Quasi-absence du confort moderne (toilette, salle d'eau, chauffage). L'état des rues. Espaces insalubres, vétustes. Pas du tout attractif. Ils perdent des habitants. Dans ces villes, on y trouve des populations défavorisées.

Vers les années 70, arrivée des voitures. Quartiers peu sûrs. Les classes moyennes (et favorisée) vont en périphérie dans les quartiers d'immeubles collectifs, les cités, les grands ensemble (c'est une chance d'y être à ce moment-là, ces immeubles ont toute la modernité du confort avec chauffage, construit en béton, neuf).

Année 70-80, rénovation : destruction, reconstruction (des zones insalubres), reconstruction de nouveaux bâtiments.

Aujourd'hui ces quartiers d'immeubles sont devenus des zones répulsives où les populations défavorisées vivent. Parce que la promiscuité est importante, les bâtiments sont vite dégradés ; beaucoup d'habitations sociales. Les classes moyennes qui aspirent au modèle attractif sont passées au pavillon avec jardin.

De nos jours, on ne détruit plus les bâtiments anciens (protection du patrimoine), on réhabilite les centres villes en les piétonnant, en installant des parkings sous-terrain ; on embellit ces zones (on parle de mobilier urbain tel que les bancs, les lampadaires...); réhabilitation d'immeubles, de logements (on ne détruit pas, on rend plus confortable) ; on aide financièrement les propriétaires pour qu'ils rétablissent leur logements.

Pour rendre les centres plus attractifs, plus agréables : retour des tramways (respectueux de l'environnement), vélo service => transport en commun.

Tout cela modifie les classes sociales qui vivent dans ces quartiers. On a retour vers le centre des populations les plus favorisées : phénomène de gentrification (mais ce n'est pas le cas partout).



Voilà pourquoi les populations favorisées occupent les centres (alors qu'avant c'était les populations défavorisées).

La périphérie : caractérisée par l'hétérogénéité (développement de manière progressive et incontrôlée) car on a le paysage actuel qui est le reflet de différentes strates de construction.

PLU : plan local d'urbanisme.

Paysages qui sont une superposition de constructions différentes. On a aussi des quartiers relativement homogènes à l'intérieur.

Types de quartiers :

- Les grands ensembles (quartier composé d'immeubles de grande taille, cité).
- Habitat résidentiel individuel, qui peut être sous forme de lotissement. Développement de résidence fermée.

Ségrégation socio-spatiale : de plus en plus de type de catégories sociales se situent dans des espaces bien différents. C'est pas très bon pour la cohésion sociale. On parle de ghettoïsation (c'est pas des ghettos).

ZUS : zone urbaine sensible.

Eco-quartier : respecte les mesures du développement durable => mixité sociale.

Dans la périphérie, on trouve des activités économiques (industrielles et commerciales).

Zones économiques : logique que leur localisation.

- Grande surface de construction
- Supermarché, grand magasin spécialisé (bricolage, vêtement...)
- Même type de configuration dans toute la France (rond-point, carrefour, Macdo...).

Centre-ville :

On trouve des commerces de proximité, des magasins spécialisés de grandes marques, lieu de sortie nocturne, quelques grandes surfaces spécialisées (ex : FNAC).

II- L'eau et les déchets dans la commune :

1^{ère} approche du développement durable.

La gestion de l'eau et des déchets relève de la compétence des communes.

Gestion du territoire :

Découpage territorial : Commune, département, région => collectivités territoriales qui ont des compétences.

Mis en place par la loi de décentralisation de 1982.

- ⇒ Limiter le poids de cette centralisation sans la supprimer.
- ⇒ ≠ Etat fédéral (2 niveaux de fonctionnement : fédéral et sous-ensemble).
- ⇒ Ex : les établissements scolaires (communes chargées des écoles primaires, départements chargés des collèges, régions chargées des lycées, l'état anciennement chargé des universités maintenant autonome).
- ⇒ Commune chargée des transports urbains, des déchets et de l'eau.

Intercommunalité : regroupement de commune pour gérer en commun un certain nombre de chose.

3 structures intercommunales : les communautés de communes (rural), d'agglomérations (population total > 50 000 habitants), et urbaines (population totale > 500 000 habitants) => distinction selon la taille.

Communauté de communes : Ramassage des ordures.

Communauté d'agglomérations et urbaines : gestion de l'espace urbanisé.

Nice côte d'azur (NCA) : communauté urbaine (depuis 2009).

Le développement durable :

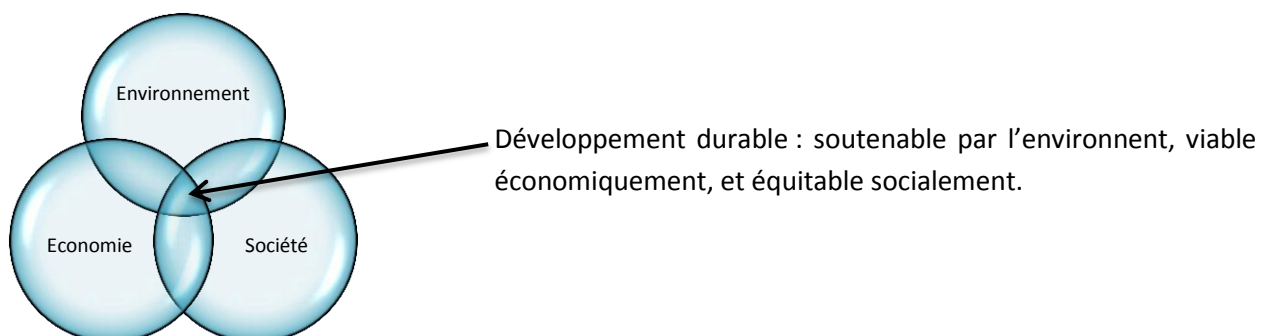
1987 : rapport Brundtland (rédigé par Mme Brundtland).

Développement durable : un développement qui répond aux besoins du présent sans compromettre la capacité des générations futures à répondre aux leurs => préserver l'environnement.

Fin 80, une prise de conscience : les énergies fossiles arrivent à terme et les activités économiques liées à la révolution industrielle ont un effet de serre. Le développement mis en place n'était pas durable dans le sens où le monde qu'on laissait à nos enfants n'était pas le même, les générations futures ne disposeront pas des mêmes ressources pour répondre à leur besoin.

1992 : sommet de la Terre à Rio (il y en a un tous les 10 ans) => déclaration de Rio avec l'Agenda 21 (ce qui était à faire pour le 21^e siècle) de 2 500 recommandations (sans obligation).

Le développement durable repose sur 3 piliers :



Taxer les entreprises utilisant les transports routiers pour leurs marchandises en leur laissant un temps d'adaptation avec allègement de 40% des taxes pour les régions les plus éloignées et allongement de la période d'adaptation.

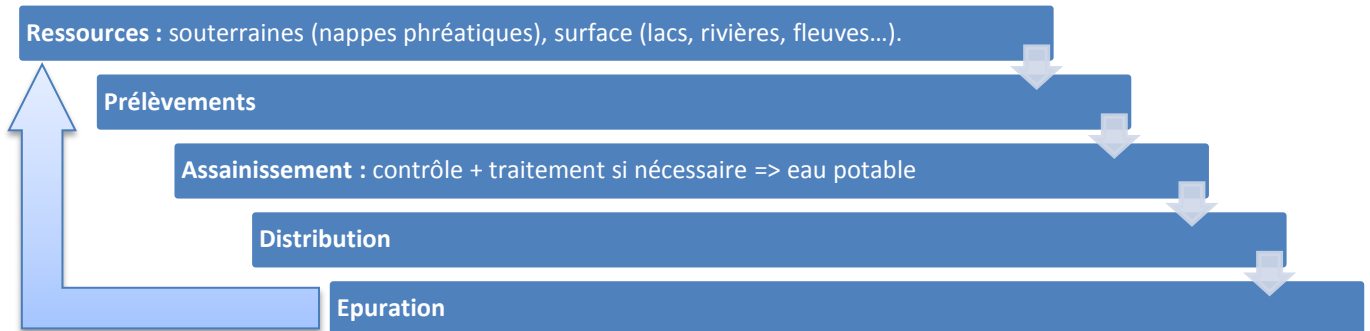
Dans une période de prospérité économique permet de mettre en avant l'environnement.

Dans une période de difficulté économique, l'environnement est mis de côté parfois pour favoriser l'économie.

Pilier social ne doit pas accentuer l'inégalité sociale. L'éco-quartier est un quartier adapté au DD : isolement, chauffage DD, beaucoup de transports urbains. Les municipalités décident de la mise en place d'éco-quartier dans un cadre végétalisé avec une gestion responsable des déchets. Il faut éviter que le prix de ces logements ne limite leurs locataires à des gens riches, des bobos (bourgeois-bohème).

L'eau dans la commune :

L'eau est une ressource renouvelable. Caractère saisonnier d'une possible pénurie.



Besoin en eau : 68% agriculture, 24% consommation des ménages (eau potable), 5% pour l'industrie, 3% pour l'énergie.

Consommation d'eau potable : 140 L/pers/jour (contre 10 L/pers/jour il y a 100 ans) => 39% pour douche/bain, 20% pour les WC, 12% pour le linge, 10% pour la vaisselle, 6% pour les usages extérieurs (voiture, jardin...), 6% pour la cuisine, 1% pour la boisson, 6% divers.

Les déchets dans la commune :

En France, en 2006, production de 446 millions de tonnes de déchets :

- 419 millions de tonnes produits par les actions économiques dont 360 millions de tonnes en BTP
- 27 millions de tonnes produits par les ménages soit 425 Kg/pers/an, soit 1kg/pers/jour.

Gestion des déchets :

20,4 millions de tonnes de déchets en mélange sont soit incinérés, soit stockage (enfouissage).

6,4 millions de tonnes de déchets triés.

3 millions de tonnes de déchets verts => composte (valorisation organique) via des composteurs personnels ou municipaux.

Nice :

NCA, 525 500 habitants, 27 communes, 373 agents, 200 véhicules/jour, 4 centres, 10 déchèteries, 322 000 tonnes de déchets collectés par an, budget de 70 millions d'euros.

Comment limiter la production de déchets : au niveau des entreprises (éviter le suremballage), suivre le même cheminement que l'eau (payer en fonction de la consommation => estimer le montant des impôts locaux selon le poids de la poubelle des déchets en mélange), revoir le modèle de fonctionnement du système de consommation (théorie de l'obsolescence programmée).

III- Le territoire français dans l'Union Européenne :

Les grands types de paysages :

Les facteurs de différenciation :

- Les activités humaines
 - ⇒ Habitat (rural/urbain)
 - ⇒ Activité économique : secteur secondaire (commerce, loisirs/tourisme), secteur primaire (agriculture et élevage), secteur tertiaire (service).

- Physique :
- ⇒ Relief : Montagne et littoral rocheux [altitude (moyenne de – de 2000m ou élevée de plus de 2000m), forme (jeune = arrondi, pente douce ; ancien = pic, pente forte, étagement de la végétation)] ; Plateau [zone plane d'altitude moyenne] ; Plaine [espace plat à basse altitude formée par un cours d'eau] Bassin et littoral sableux [zone plane d'altitude basse, plus vaste qu'une plaine, irrigué par un ensemble de cours d'eau].
- ⇒ Climat : végétation

Secteur tertiaire : service (coiffeur).

Secteur secondaire : transforme de la matière première en produit fini (boulangier, industrie lourde).

Secteur primaire : travailler la matière première (agriculteur).

Climat méditerranéen : précipitation saisons intermédiaire, été sec, hiver doux.

Climat tropical : saison sèche et humide, saison précipitation.

Climat océanique : humidité, précipitations plus importantes, faible écart entre les températures les plus chaudes et les plus froides.

Climat continental : climat moins chaud que dans le climat océanique.

Climat montagnard : dégradation du climat au pied de la montagne, par l'altitude (diminution de la température et augmentation des précipitations).

La diversité des régions françaises :

- ⇒ Région en tant qu'espace vécu et perçu (et non la région administrative).

Spécificité de la région : la langue, la gastronomie, l'accent, évènement particulier, loisirs, histoire, vêtements...

- ⇒ Région administrative : loi de décentralisation de 1982 (22 en Métropole + 5 en Outre-Mer).

Légère superposition des régions vécus et administratives. Sauf pour les régions administratives regroupant plusieurs régions vécus (ex : Languedoc Roussillon ; PACA ; Champagne Ardennes).

Pourcentage du budget total des collectivités territoriales :

- Régions : 13%
- Départements : 30%
- Communes : 16%
- Communauté : 41%

La région est un échelon essentiel de l'aménagement du territoire ou de la gestion de compétences (ex : transports, éducation).

Les frontières de la France et les pays de l'Union Européenne :

Union Européenne :

- association de pays européens (6 pays en 1957 ; 27 pays aujourd'hui).
- Favoriser les échanges pour favoriser la prospérité économique et la paix.
- Diminution de taxes douanières et même suppression => Espace Schengen (des pays non membre de l'UE en font partie).
- Adoption de l'Euro en 1999 => des pays de l'UE n'en font pas partie.
- Majorité chrétienne (catholique, protestant, orthodoxe), islamique (musulman).
- Disparité économique.

Réflexion sur un sujet :

L'impact de la construction européenne sur les régions frontalières françaises.

Frontière : ligne conventionnelle qui sépare.

Ce qui caractérisait les régions frontalières avant 1957 :

- Lieu stratégique : mise en contact avec les voisins (relations tendues ou non) => surtout après la seconde guerre.
- Régions militarisées. Frontière surveillée, contrôlée.

La construction européenne transforme ces régions en entraînant une ouverture des frontières.

Changements :

- Moins de contrôle militaire.
- Espagnol migrent vers la France (à cause de la guerre civile espagnole).
- Modification complète de la
- Libération des échanges
- Baisse de la taxe de douane

Conséquences :

- Flux liés à des achats
- Flux de marchandises
- flux de travailleurs : habitant du pays A, vivant dans le pays A et travaillant dans le pays B ; habitant du pays B, vivant dans le pays A et travaillant dans le pays B.
- création d'une agglomération transfrontalière
- ⇒ création d'une région transfrontalière. De plus l'union européenne favorise l'émergence de ces régions avec le programme INTERREG (inter-régional), pour le développement de celles-ci.

Espaces transfrontaliers : répartition des tâches de gestion, par espaces INTERREG III volet A, Alcotra



IV- Les Français dans le contexte européen :

Limite de l'Europe : Mont Oural (1 800m).



La Russie et la Turquie font donc partie du continent européen.

La répartition de la population en France et en Europe :

En France :

Densité de population (nombre d'habitant par kilomètre carré).

On ne compte pas la Russie et la Turquie.

Régions françaises en 2004 :

La diagonale du vide de la France : régions les moins peuplées de France + Corse.

Zones les plus peuplées : Ile de France, Nord Pas de Calais, Alsace.

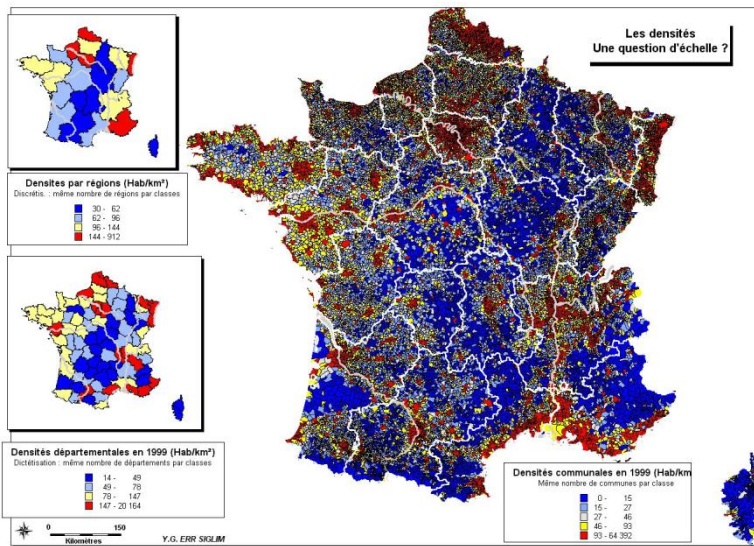
DOM : îles très peuplées, région continental très peu peuplée.

Départements français en 2006 :

++ : Ile de France, nord pas de calais, alsace, Lyon, littoraux Bretagne, littoraux bordeaux, littoraux méditerranéens.

-- : diagonal du vide (exception de Toulouse), Alpes, Corse.

Villes françaises en 2002 :



++ : Ile de France, nord, alsace, Lyon, littoraux méditerranéens et bretons, long des axes de communication (route et fleuve), DOM (îles).

-- : diagonale (sauf Toulouse), Alpes, Corse, DOM (région continental or Cayenne).

Régions répulsives ou attractive : solde naturel (différence entre naissance et décès), solde migratoire (différence entre l'arrivée et le départ) interne (en France) ou externe (autres pays).

Région attractive : grosse agglomérations et ses périphéries, littoraux méditerranéens et plus ponctuellement atlantique.

Région répulsive : rural, diagonale.

Héliotropisme : phénomène qui attire les gens dans le littoral Sud de la France (et un peu le littoral atlantique).

L'exode urbain n'est plus d'actualité (on peut même parler d'exode urbain).

Moyenne française : 110 hab/km²

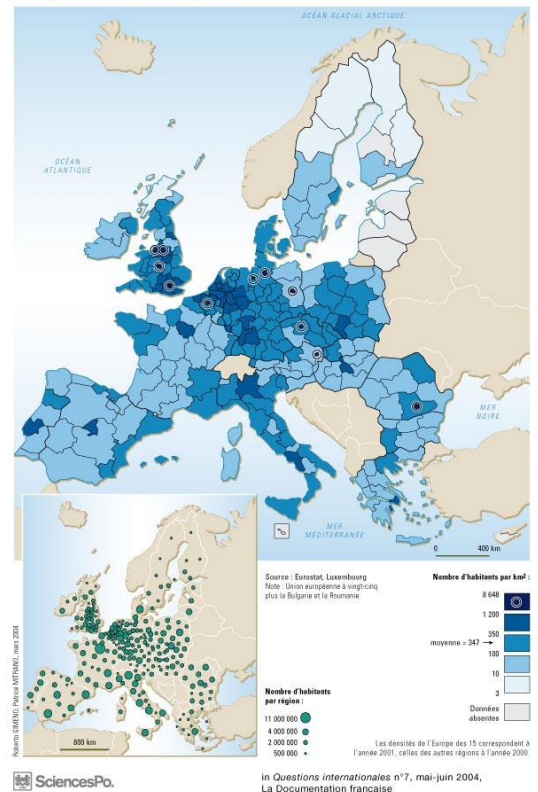
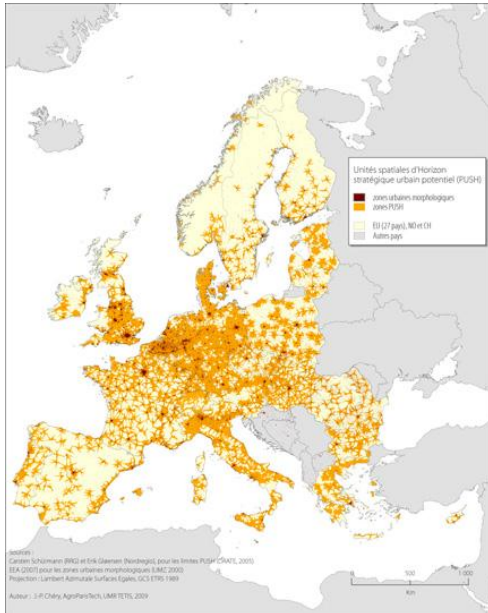
En Europe :

Moyenne européen : 145hab/km² (hors Russie).

Dorsale Européenne, mégapole européenne.

++ : dorsale européenne, littoraux

-- : le Nord de l'Europe, l'intérieure des terres espagnoles (or capitale), les alpes



Mégalopole : zone fortement peuplée et fortement urbanisée à l'échelle de plusieurs centaines de km.

Mégalopolis aux Etats-Unis : Boston-Washington.

Mégalopole Japonaise : Tokyo-Fukuoka.

Mégalopole Européenne : Londres-Milan.

Mégapole : une ville « géante », c'est-à-dire une agglomération de plus de 10 millions d'habitants (ex : Washington, Londres, Tokyo).

Les principales villes en France et en Europe :

Métropole : ville importante à l'échelle d'un espace donné.

A l'échelle de PACA : Nice, Toulon, Marseille.

A l'échelle nationale : Nice, Marseille.

A l'échelle mondiale : Marseille.

Dans l'Europe :

Londres, Paris (plus de 10 millions d'habitants) hors Russie.

En France : Paris, Lille, Lyon, Marseille. La hiérarchie urbaine française est déséquilibrée, on parle de macrocéphalie parisienne.

Dans le monde en 2011¹ :

1. Tokyo 37 730 064 hab (Japon)

2. Mexico 23 293 783 hab (Mexique).

¹ <http://www.populationdata.net/index2.php?option=palmares&rid=4&nom=grandes-villes>