

CARTES ET ARGUMENTS

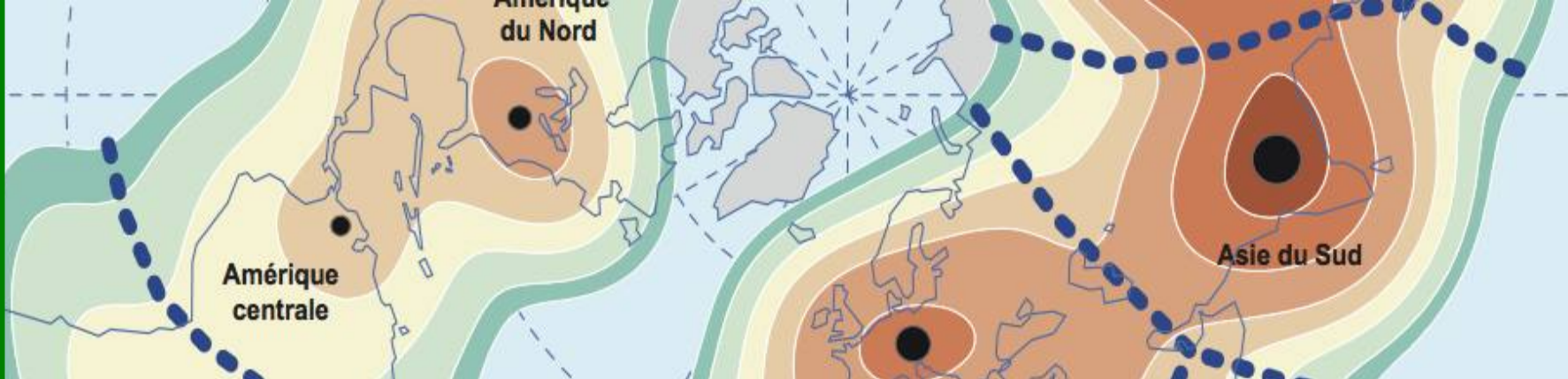
Claude GRASLAND
Militant Vert, Sucy-en-Brie





MENU (bio)

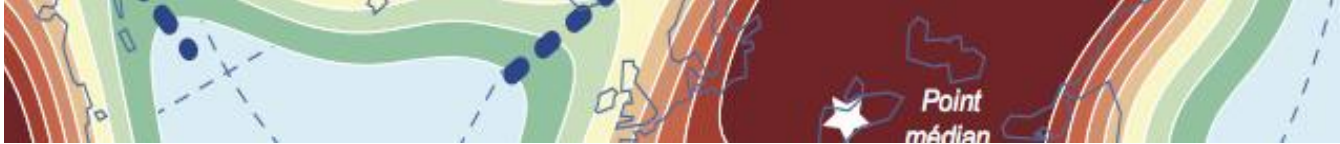
- 1. Les écologistes aux commandes des Pays Bas ?**
- 1. Transports Blingbling, Spéculation financière et inégalités sociales**
- 1. Combattre les inégalités localement et globalement**
- 1. Des indicateurs de développement durable pour la région**
- 1. Paris, "Ville-Lumière" ou capitale de la pollution lumineuse ?**
- 1. Les cartes mentales des partis politiques (PS, UMP, Verts-EE)**



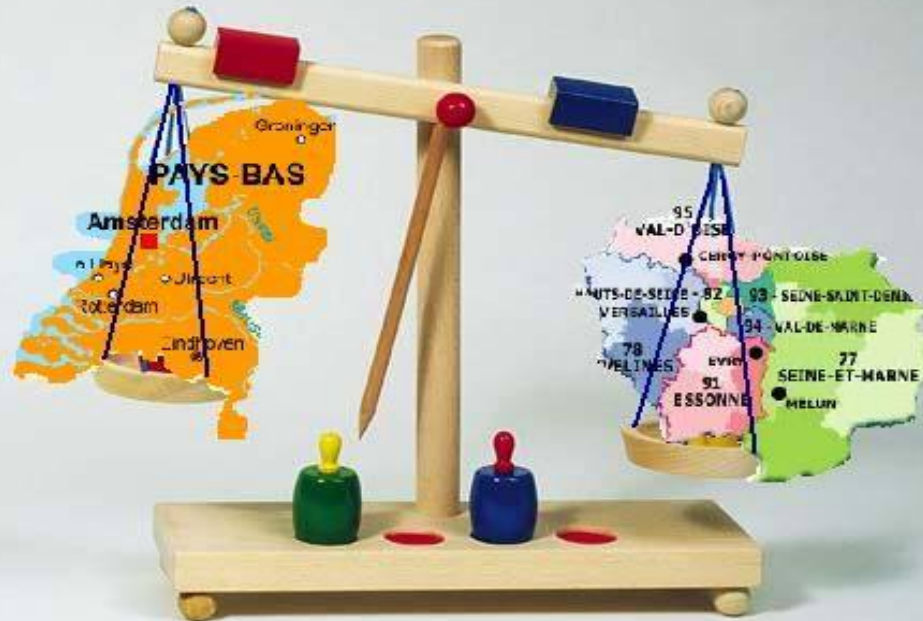
CARTES ET ARGUMENTS (1)

Les écologistes aux commandes des Pays Bas ?





Quel est le poids de la région Ile de France ?



Données 2005, source EUROSTAT	Pays-Bas	Ile-de-France	Ile-de France + Bassin Parisien
Superficie (1)	42	12	158
Population (2)	16,3	11,4	21,4
Richesse (3)	508	482	736
Densité de population (4)	392	953	140
Richesse par habitant (5)	31200	42000	33400

(1) en milliers de km2 (2) en millions d'habitants (3) en milliards d'euro (4) en hab./km2 (5) en euros /hab.



L' indignation des « compétents »

Nous espérions, disaient-ils, que les ignorants feraient du moins modestes et discrets, et qu'ils se laisseraient tout de même un peu gouverner par ceux qui sont préparés à cette tâche difficile.

Mais point du tout. Votre république se réalise. Le député vient dans les bureaux, et y parle au nom du peuple. Le tard-instruit méprise les compétences, et veut réformer tout.

Alain, Propos sur les pouvoirs